

- ① 牢屋の窄殉教地
- ②-1 仏教徒と潜伏キリシタンが協働した作業場(田ノ浦港の作業場)
- ②-2 仏教徒と潜伏キリシタンが協働した作業場(細石流集落の漁業場)
- ②-3 仏教徒と潜伏キリシタンが協働した作業場(大開集落の農地)
- ②-4 仏教徒と潜伏キリシタンが協働した作業場(永里集落の農地)
- ③ 潜伏キリシタンの墓地, 永里墓地
- ③ 潜伏キリシタンの墓地, 五輪墓地
- ③ 潜伏キリシタンの墓地, 細石流墓地
- ④-1 土地利用形態, 五輪集落
- ④-2 土地利用形態, 蕨・折紙集落
- ④-3 土地利用形態, 猪之木集落
- ④-4 土地利用形態, 永里集落
- ④-5 土地利用形態, 大開・赤仁田集落
- ④-6 土地利用形態, 久賀集落
- ④-7 土地利用形態, 市小木集落
- ④-8 土地利用形態, 内上平集落
- ④-9 土地利用形態, 田ノ浦集落
- ④-10 土地利用形態, 外上平集落
- ④-11 土地利用形態, 深浦・浜泊集落
- ④-12 土地利用形態, 細石流集落
- ⑤ 浜脇教会堂跡
- ⑥ 旧五輪教会堂
- ⑦ 永里教会堂跡
- ⑧ 細石流教会堂跡
- ⑨ 赤仁田教会堂跡

※令和6年度から撮影地点を見直したため、複数の場所にて昨年度の写真が無い状況

構成資産内の重要な場所の状況を毎年確認しています。
 なお、個人情報等に関わる場所は、非公開としています

構成資産名 久賀島の集落



① 牢屋の窄殉教地



撮影日 令和6年5月17日

撮影日 令和5年7月4日

<地方自治体所見> 谷迫地形等周辺の自然環境は良好に維持されているが、教会堂の屋根の劣化が見られR7年度中に修繕予定

構成資産名 **久賀島の集落**

②-1 仏教徒と潜伏キリシタンが協働した作業場(田ノ浦港の作業場)



撮影日 令和6年5月17日

撮影日 令和5年7月4日

<地方自治体所見> 概ね良好に維持されており、特段の問題は発生していない。

構成資産名 **久賀島の集落**

②-2 仏教徒と潜伏キリシタンが協働した作業場(細石流集落の漁業場)



撮影日 令和6年5月27日

撮影日 令和5年7月4日

<地方自治体所見> 概ね良好に維持されており、特段の問題は発生していない。

構成資産名 **久賀島の集落**

②-3 仏教徒と潜伏キリシタンが協働した作業場(大開集落の農地)



撮影日 令和6年5月17日

撮影日 令和5年7月4日

<地方自治体所見> 圃場整備も概ね済み、特段の問題は発生していない。

構成資産名 久賀島の集落

②-4 仏教徒と潜伏キリシタンが協働した作業場(永里集落の農地)

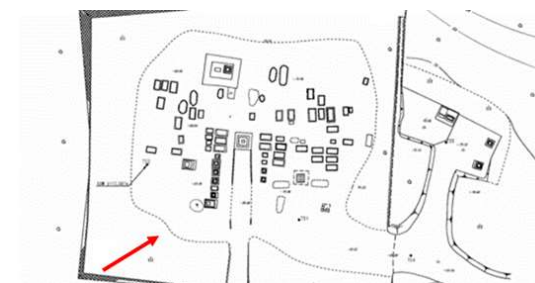


撮影日 令和6年5月17日

<地方自治体所見> 農地全体に改変はなく、特段の問題は発生していない。

構成資産名 久賀島の集落

③潜伏キリシタンの墓地,永里墓地



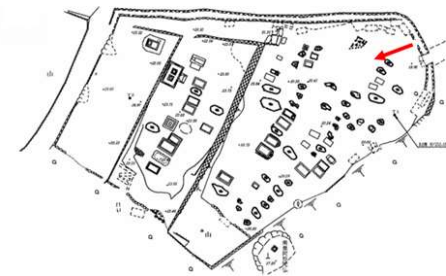
撮影日 令和6年5月17日

撮影日 令和5年7月18日

<地方自治体所見> 良好に維持されており、特段の問題は発生していない。

構成資産名 久賀島の集落

③潜伏キリシタンの墓地,五輪墓地




撮影日 令和6年5月17日

撮影日 令和5年8月7日

<地方自治体所見> 資産への道及び資産の一部にイノシシによる掘り起こしが発生しているため、獣害対策を実施予定。

構成資産名 久賀島の集落

③潜伏キリシタンの墓地,細石流墓地



撮影日 令和6年5月27日

撮影日 令和5年7月4日

<地方自治体所見> 資産への道中の足場が悪く安全が確保できないため、積極的な公開はしていない。

構成資産名 久賀島の集落

④-1土地利用形態,五輪集落



撮影日 令和6年5月17日

撮影日 令和5年7月4日

<地方自治体所見> 資産の所々にイノシシによる落石等が見られるため、獣害対策を実施予定。

構成資産名 **久賀島の集落**

④-2土地利用形態, 蕨・折紙集落



撮影日 令和6年5月17日

撮影日 令和5年7月4日

<地方自治体所見> 空き家が目に付くものの外観上大きな改変はなく維持されている。

構成資産名 久賀島の集落

④-3土地利用形態,猪之木集落

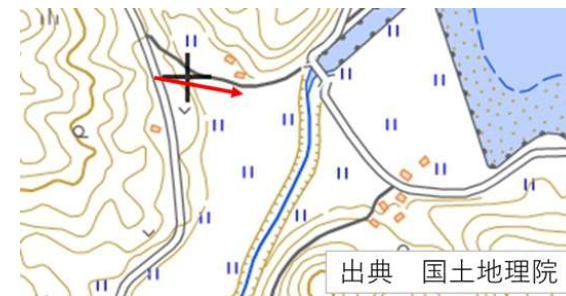


撮影日 令和6年5月17日

<地方自治体所見> 外観上大きな変化はなく維持されている。

構成資産名 久賀島の集落

④-4土地利用形態,永里集落



撮影日 令和6年5月27日

<地方自治体所見> 外観上大きな変化はなく維持されている。

構成資産名 久賀島の集落

④-5土地利用形態,大開・赤仁田集落



撮影日 令和6年5月17日

撮影日 令和5年7月4日

<地方自治体所見> 外観上大きな改変はなく維持されている。

構成資産名 久賀島の集落

④-6土地利用形態,久賀集落



撮影日 令和6年5月17日



撮影日 令和5年7月4日

<地方自治体所見> 外観上大きな変化はなく維持されている。

構成資産名 久賀島の集落

④-7土地利用形態,市小木集落



撮影日 令和6年5月17日

撮影日 令和5年7月4日

<地方自治体所見> 外観上大きな変化はなく維持されている。

構成資産名 **久賀島の集落**

④-8土地利用形態,内上平集落



撮影日 令和6年5月17日

撮影日 令和5年7月4日

<地方自治体所見> 外観上大きな変化はなく維持されている。

構成資産名 久賀島の集落

④-9土地利用形態,田ノ浦集落



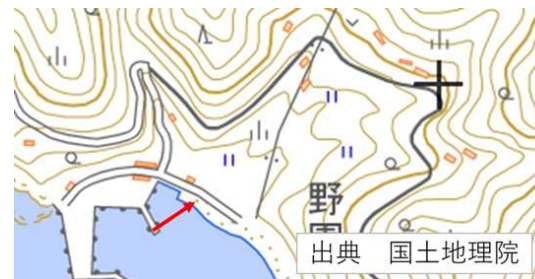
撮影日 令和6年5月17日

撮影日 令和5年7月4日

<地方自治体所見> 外観上大きな改変はなく維持されている。

構成資産名 **久賀島の集落**

④-10土地利用形態,外上平集落



撮影日 令和6年5月17日

<地方自治体所見> 外観上大きな変化はなく維持されている。

構成資産名 久賀島の集落

④-11土地利用形態,深浦・浜泊集落



撮影日 令和6年5月27日

<地方自治体所見> 世帯数がかなり減少しているが集落の外観に大きな改変はみられない。

構成資産名 **久賀島の集落**

④-12土地利用形態,細石流集落



撮影日 令和6年5月27日

撮影日 令和5年7月4日

<地方自治体所見> 外観上大きな変化はなく集落が維持されている。

構成資産名 久賀島の集落

⑤浜脇教会堂跡



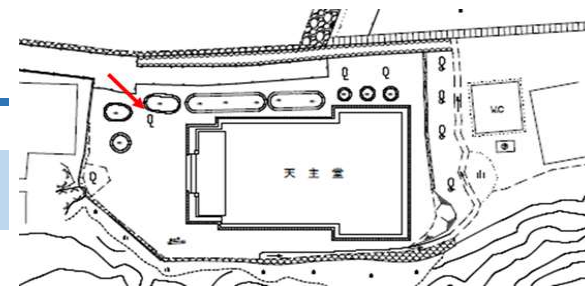
撮影日 令和6年5月17日

撮影日 令和5年7月4日

<地方自治体所見> 資産は良好に維持されており、特段の問題は発生していない。

構成資産名 久賀島の集落

⑥ 旧五輪教会堂



撮影日 令和6年5月17日

撮影日 令和5年7月4日

<地方自治体所見> 日常的な管理がなされているが、今後経年劣化への修繕や裏山の防災対策が必要である。

構成資産名 久賀島の集落

⑦永里教会堂跡



撮影日 令和6年5月27日

撮影日 令和5年7月18日

<地方自治体所見> 建物は令和2年度に解体・撤去され、跡地は良好に維持されている。

構成資産名 久賀島の集落

⑧細石流教会堂跡



撮影日 令和6年5月27日

撮影日 令和5年7月4日

<地方自治体所見> 資産への道中の足場が悪く安全が確保できないため、積極的な公開はしていない。

構成資産名 久賀島の集落

⑨赤仁田教会堂跡



撮影日 令和6年5月27日

撮影日 令和5年7月4日

<地方自治体所見> 跡地は荒廃防止のための草刈りを実施し概ね良好に維持されている。