



- ①沖ノ神嶋神社
- ②神官屋敷跡
- ③-1,⑥潜伏キリシタンの指導者屋敷跡(女性水方),
- ⑥初代野首教会堂跡
- ③-2潜伏キリシタンの指導者屋敷跡(女性帳方)
- ③-3潜伏キリシタンの指導者屋敷跡(舟森)
- ④潜伏キリシタン墓地
- ⑤土地利用形態,野首集落
- ⑤土地利用形態,野崎集落
- ⑤土地利用形態,舟森集落
- ⑦瀬戸脇教会堂跡

構成資産内の重要な場所の状況を毎年確認しています。  
 なお、個人情報等に関わる場所は、非公開としています

構成資産名 **野崎島の集落跡**



① 沖ノ神嶋神社



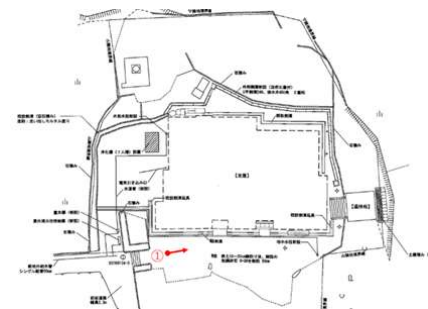
撮影日 令和6年5月27日

撮影日 令和5年3月11日

<地方自治体所見> 担い手不足や、二次離島の険しい山中にある社のため、維持管理が困難であるが、有志による保護活動が行われている。

## 構成資産名 野崎島の集落跡

### ②神官屋敷跡



撮影日 令和6年4月19日



撮影日 令和5年5月27日

<地方自治体所見> 建物、敷地ともに良好な状態である。

構成資産名 **野崎島の集落跡**

③-1,⑥潜伏キリシタンの指導者屋敷跡(女性水方),⑥初代野首教会堂跡



撮影日 令和6年4月19日

撮影日 令和5年5月27日

<地方自治体所見> 遺構が地上面に出ている状態であるため、状態の把握は行えているが、経年劣化の進行が懸念される。

## 構成資産名 野崎島の集落跡

### ③-2 潜伏キリシタンの指導者屋敷跡(女性帳方)



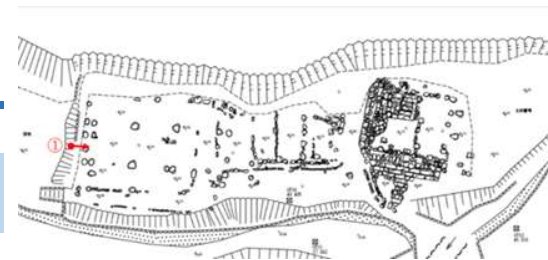
撮影日 令和6年4月19日

撮影日 令和5年5月27日

<地方自治体所見> 良好に保存されている。旧野首教会については、経年劣化が進んでいたが、R5年度～R7年度にかけて保存修理工事を実施している。

構成資産名 **野崎島の集落跡**

③-3 潜伏キリシタンの指導者屋敷跡(舟森)



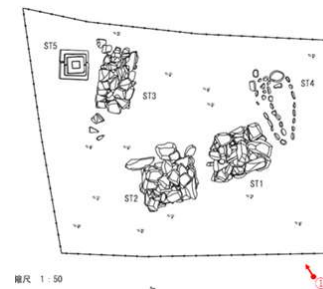
撮影日 令和6年4月19日

撮影日 令和5年5月27日

<地方自治体所見> 遺構が地上面に出ている状態であるため、状態の把握は行えているが、経年劣化の進行が懸念される。

## 構成資産名 野崎島の集落跡

### ④ 潜伏キリシタン墓地



撮影日 令和6年4月19日

撮影日 令和5年5月27日

<地方自治体所見> トレッキングコースから離れた山中であるため、道の保全が課題にある。不定期ではあるが、保全活動が行われている。

## 構成資産名 野崎島の集落跡

### ⑤土地利用形態,野首集落



撮影日 令和6年4月19日

撮影日 令和5年5月27日

<地方自治体所見> 土地利用の調査を実施しており、土地利用状況を把握している。定期的なモニタリングを実施し、管理している。



## 構成資産名 野崎島の集落跡

### ⑤土地利用形態,野崎集落



撮影日 令和6年4月19日

撮影日 令和5年5月27日

<地方自治体所見> 土地利用の調査を実施しており、土地利用状況を把握している。定期的なモニタリングを実施し、管理している。

構成資産名 **野崎島の集落跡**



⑤土地利用形態,舟森集落



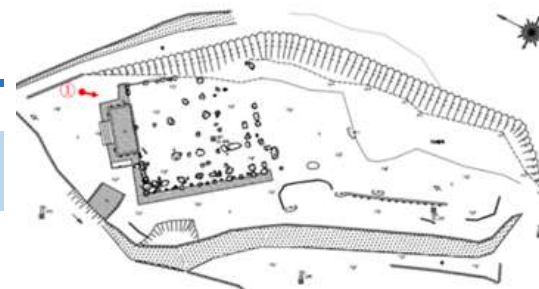
撮影日 令和6年4月19日

撮影日 令和5年5月27日

<地方自治体所見> 土地利用の調査を実施しており、土地利用状況を把握している。定期的なモニタリングを実施し、管理している。

構成資産名 **野崎島の集落跡**

⑦瀬戸協教会堂跡



撮影日 令和6年4月19日

撮影日 令和5年5月27日

<地方自治体所見> 遺構が地上面に出ている状態であるため、状態の把握は行えているが、経年劣化の進行が懸念される。